











# Canyon du **Rieutort**

## **St Maurice de Ventalon (Lozère)**

### **Fiche Technique**

Pays	France	
Région	Languedoc-Roussillon	
Départem.	Lozère	
Commune	St Maurice de Ventalon	
Massif	Cévennes	
Alti Dép.		1056m
Dénivelé		387m
Longueur		2500m
Casc. max		15m
Corde		2 x 20m
Approche		25 min ou 2 h (pour éviter la navette)
Descente		4h
Retour		2 min
Navette		1 h
Roche		Granite

### **Fiche descriptive**

Accès : A 2 h de Millau, 143 km.

De Millau, se diriger vers Mende. A Balsièges, 7 km avant Mende, prendre à D vers Florac. Au col de Montmirat, prendre à G jusqu'à Pont-de-Montvert. Continuer sur la D 998 vers St Maurice de Ventalon.

Voiture amont : 5 km après Pont-de-Montvert prendre à G la petite route vers Masméjan, passer l'Aubaret puis tourner à D vers le hameau des Tourrières. Se garer 300 m avant celui-ci (31 T 0567865 4910602).

Voiture aval : suivre la route principale, passer St Maurice et aller vers Vialas

Se garer au pont (les Coustères) (31 T 0569708 4909461), 1 km avant le hameau de Polimies.

Approche :

Avec navette : Depuis le parking de Tourrières, descendre au mieux vers le ruisseau (ça passe mieux si on tire nettement à droite en descendant, repérer un gros cairn sur un bombement en milieu de descente). On atteint le ruisseau en 25 min au 31 T 0567526 4910190.

Sans navette : Du pont ( les Coustères) prendre la route vers Vialas sur 1 km puis la piste bétonnée à G qui se situe juste à l'entrée du hameau de Polimies. Cette piste se transforme rapidement(50m plus loin) en un bon sentier muletier (à flanc), le suivre sans prendre les chemins qui partent à droite. On passe sur un beau pont romain, suivre le sentier, qui domine le vallon, passe un col, jusqu'à Tourrières (1h20) puis prendre la route (300m environ)

jusqu'au parking de Tourrières puis descendre au ruisseau. Compter environ 2h pour l'ensemble.

Descente :

Plutôt une descente de rivière qu'un canyon mais dans un très joli cadre.

De belles vasques, quelques sauts et toboggans, de belles dalles blanches, mais aussi pas mal de marche en bloc

Retour :

Au niveau du pont rejoindre la route.

Engagement :

Tous les obstacles peuvent s'éviter (désescalade ou shunt sur les berges)

Période/caractère aquatique :

Printemps,été

*A voir le hameau de l'Aubaret et son ancienne aire de battage en dalles granitiques.*

