











# Le Roujanel

## Pied de Borne (Lozère)

### Fiche Technique

Pays	France	
Région	Languedoc-Roussillon	
Départem.	Lozère	
Commune	Pied de Borne	
Massif	Cévennes	
Cours d'eau :	Roujanel	
Alti Dép.		845m
Dénivelé		240m
Longueur		3000m
Casc. max		4m
Corde		2 x 10 m
Approche		45 min-1h
Descente		3h
Retour		5 min
Navette		néant
Roche		Schiste

### Fiche descriptive

Accès : A 2 h 20 de Millau, 156 km

Villefort puis D113 jusqu'à Pied de borne, prendre alors la direction de Labastide par la D 151 et se garer après avoir fait 10 km au niveau d'un pont au dessus du lac soit environ 2 km au dessus du hameau des Beaumes et du canyon de Fustugère en remontant la vallée.

Approche :

Au pont, (31 T 0576564 4932020) prendre le chemin en rive droite sur 15 m, descendre à droite par un sentier dans le pierrier, suivre le sentier tout droit pour rejoindre le pont de pierre. Passer sur le pont de pierre et poursuivre vers l'extrémité droite du grand pont. Prendre un petit sentier en rive gauche qui monte rapidement. Le suivre jusqu'au bout. Total = 55 min. Départ du canyon en 31 T 0575238 4931815 .

Descente :

Très beau creusement, petits sauts et toboggans, intéressant aussi pour des enfants. Possibilité de faire la descente sans aucune corde, 1 seul saut obligatoire.