











Les Ondes

St Symphorien (Aveyron)

Attention ! Barrage, prise d'eau, ouvrage hydroélectrique en amont ou en cours de descente.

Fiche Technique

Pays	France
Région	Midi-Pyrénées
Départem.	Aveyron
Commune	St Symphorien
Bassin	Truyère
Cours d'eau :	Ruisseau des Ondes
Alti Dép.	 540 m
Dénivelé	 250 m
Longueur	 850 m
Casc. max	 20m
Corde	 2 x 30 m
Approche	 15 min
Descente	 2h30
Retour	 5 min
Navette	 11 km
Roche	 Granite

Fiche descriptive

Accès :

Voiture aval : A St Amans-des-Cots, suivre la D97 en direction de Lacroix-Barrez. Environ 3 km après le village de Montézic, prenez la D621 (RG de la Truyère) en direction du village du Brézou. En gros 6 km après cette bifurcation, la route enjambe la Truyère par un grand viaduc. Garez vous sur la droite, juste avant le pont.(31 T 0474923 4956306). Vous pouvez repérer le débit du canyon depuis le parking, et le chemin de retour, goudronné qui remonte depuis l'usine que l'on voit en contrebas.

Voiture amont : Retournez sur vos pas sur le D621. Environ 2 km en aval, empruntez à gauche une petite route goudronnée (panneau St Gervais) qui monte jusqu'au village de St Gervais. Dans le village, prenez la D504 en direction du village de St Symphorien (à gauche quand vous arrivez dans St Gervais). Au bout de 1.5Km, vous arrivez à un carrefour (croix des tirailleurs). Prenez à gauche vers Bénaven sur la D111. Au bout de 2 Km, un panneau vous indique que vous traversez le ruisseau des Ondes. 500m après, vous tournez à gauche vers la ferme des Faux . Il faut aller au bout de la route qui est un cul de sac. Laissez sur votre gauche

une première ferme. Vous arrivez au bout sur une belle propriété fermée, avec des panneaux y interdisant l'accès. Faites demi-tour, et garez vous sans gêner le passage des tracteurs. Compter 20 à 25 bonnes minutes pour les 11km.

Approche :

Quand vous marchez sur la route goudronnée, avec la maison fermée en face de vous, emprunter le sentier qui part sur votre gauche en 31 T 0475371 4956395, fermé par des grillages et fils de fer. Après avoir pris soin de bien refermer (bétail) suivez le sentier plus ou moins bien marqué à flanc de vallée jusqu'au ruisseau. (31 T 0475548 4955913)

Descente :

Enchaînement de cascades relativement inclinées et de ressauts glissants. En tout compter une quinzaine de rappels. Le parcours est assez continu. L'ensemble est plutôt encaissé, mais le lit est assez large. Les grands plans inclinés comportent des relais, adaptés pour les cordes de 2 X 30m.

Retour :

Après la dernière cascade, passez derrière l'usine hydroélectrique, et suivez le chemin goudronné qui mène directement à la voiture.

Engagement :

Bien que relativement large, s'échapper doit être problématique. Se méfier des orages. Un échappatoire possible en RD un peu après la confluence avec le Missou. Remontez en suivant la ligne de crête, et regagnez le sentier de départ à 5 minutes de la voiture.

Période/caractère aquatique :

Pas de vasques profondes, pas de sauts ou peu (si on cherche bien). L'eau est trouble.

Remarques :

Pas un canyon majeur, mais si on regarde le secteur, c'est pas mal quand même.
Aucune info sur la retenue amont. Elle n'est toutefois pas très importante: a voir!
Le rocher est vraiment très glissant, même dans les rappels.

CANYON DES ONDES



©Galibert Olivier

Truyère
Barrages en amont